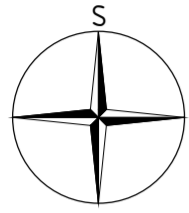


VÝKRES PŘEDPOKLÁDANÝCH ZÁBORŮ PŮDNÍHO FONDU 1 : 5 000

ZMĚNA Č. 1 ÚZEMNÍHO PLÁNU MIROTICE



SEZNAM ŘEŠENÝCH LOKALIT ZMĚNOU Č. 1

(jsou vypsány pouze lokality týkající se záborů ZPF)

Lokalita Z1/1 - parc. č. 114/2, 114/6 (k.ú. Jarotice)

Vymezení plochy dopravní infrastruktury - místní komunikace DS_m-N28 (784 m²) v zastavitelné ploše **Z.JA.7**.

Lokalita Z1/5 - parc. č. 1305, 1306 (k.ú. Mirovice)

Vymezení zastavitelné plochy **Z.MI.50** pro plochu bydlení venkovského charakteru BV-N (4 639 m²).

Lokalita Z1/6 - parc. č. 15/3 (k.ú. Strážovice u Mirotic)

Vymezení zastavitelné plochy **Z.STR.7** pro plochu bydlení venkovského charakteru BV-N (1 184 m²).

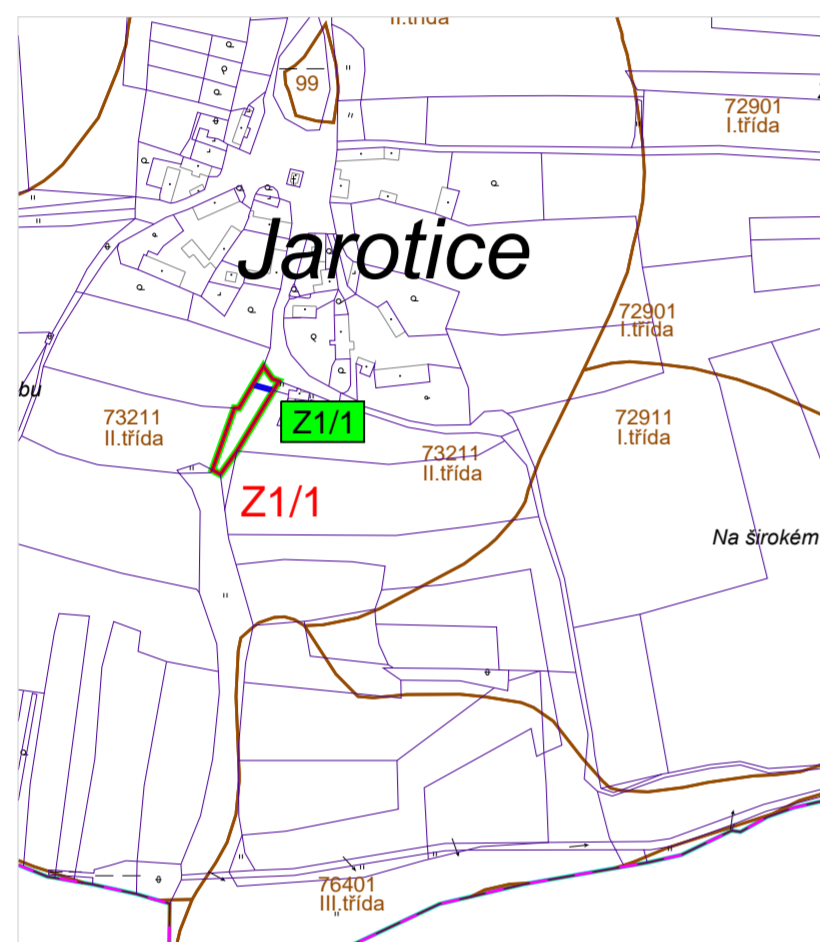
Lokalita Z1/8 - (k.ú. Mirovice)

Vymezení koridoru dopravní infrastruktury **K.DI.3** pro přemostění dálnice D4 (v šíři 50 m).

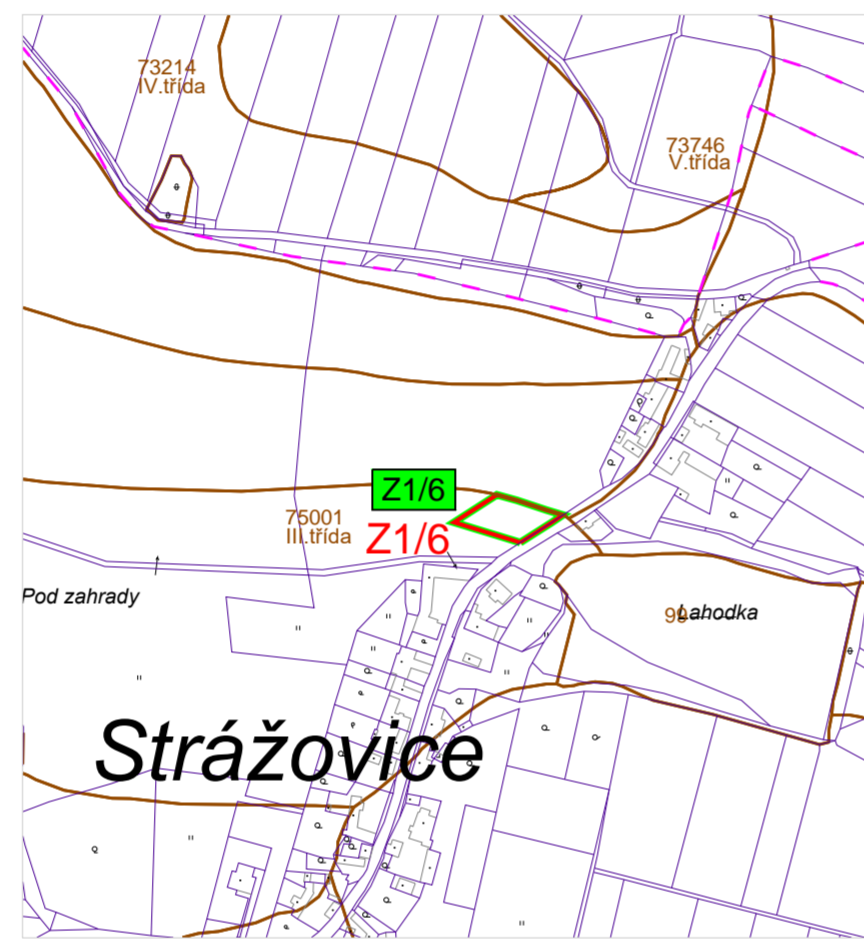
Lokalita Z1/14 - parc. č. část 255/22, část 292/3, část 581/1 (k.ú. Bořice u Mirotic)

Vymezení zastavitelné plochy **Z.BO.5** pro plochu bydlení venkovského charakteru BV-N (558 m²).




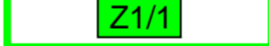



Lokalita Z1/1



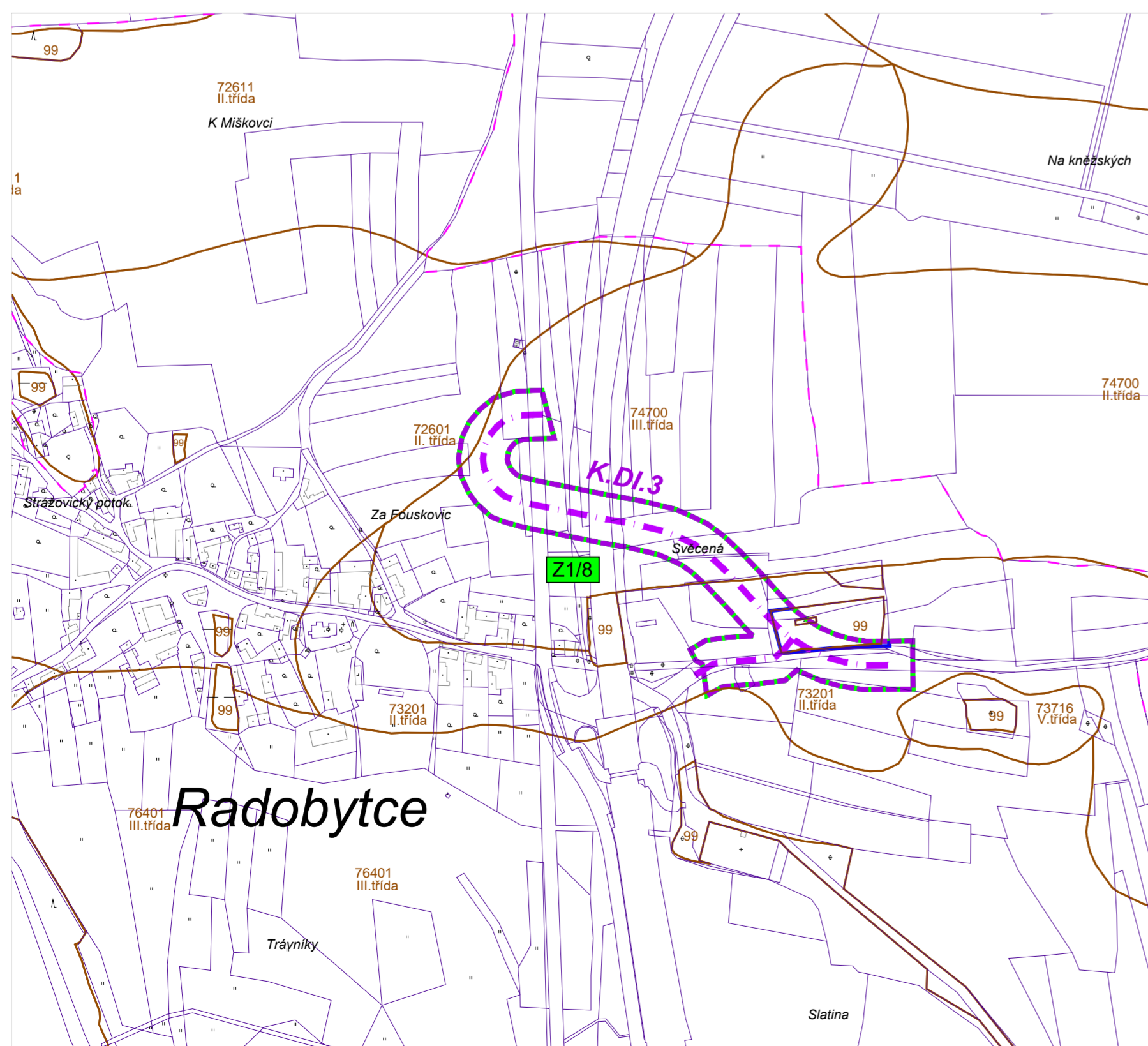
Lokalita Z1/6



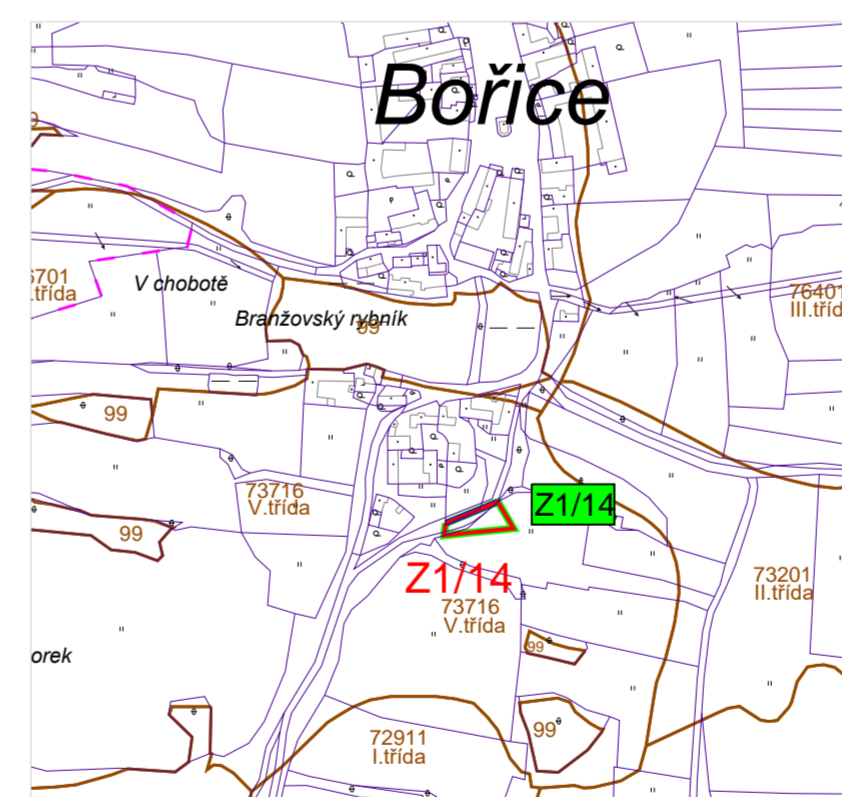
LEGENDA

-  hranice správního území
-  hranice katastrálního území
-  hranice parcel
-  vymezení řešeného území změny č. 1 vč. označení
-  zastavěné území
-  hranice a označení lokalit záboru ZPF
-  hranice BPEJ, kód BPEJ
-  koridory dopravní infrastruktury s vyznačením osy záměru

Lokalita Z1/8

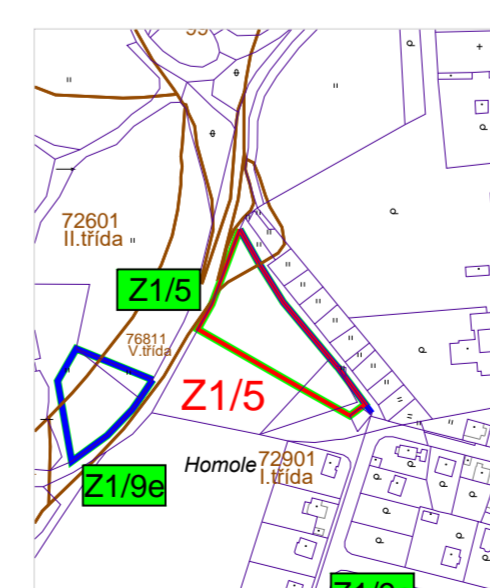


Lokalita Z1/14



ZÁZNAM O ÚČINNOSTI	
Označení správního orgánu, který změnu územního plánu vydal:	Zastupitelstvo města Mirovice, dne 9. 3. 2022 pod č. usn. 17/22 písm. I)
Datum nabytí účinnosti změny územního plánu:	9. 4. 2022
Jméno a příjmení, funkce a podpis oprávněné úřední osoby pořizovatele:	
Martina Mikšíčková, starostka města	Ing. arch. Radek Boček, osoba zajišťující splnění kvalifikačních požadavků
Podpis a otisk úředního razítka:	Podpis a otisk úředního razítka:

Lokalita Z1/5



PARÉ

ZMĚNA Č. 1 ÚZEMNÍHO PLÁNU MIROTICE - ODŮVODNĚNÍ

VÝKRES PŘEDPOKLÁDANÝCH ZÁBORŮ PŮDNÍHO FONDU

Pořizovatel	Město Mirovice, Ing. arch. Radek Boček
Schvalující orgán	Zastupitelstvo města Mirovice
Zpracovatel	Atelier M.A.A.T., s. r. o., IČ: 281 45 968
Zodpovědný projektant	Ing. arch. Martin Jirovský, Ph.D., MBA, DIS., ČKA 03 311
Datum: březen 2022	Fáze: Finální podoba
	M 1 : 5 000

03