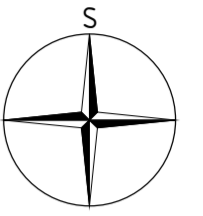


VÝKRES VEŘEJNĚ PROSPĚŠNÝCH STAVEB, OPATŘENÍ A ASANACÍ

1 : 5 000

ZMĚNA Č. 1 ÚZEMNÍHO PLÁNU MIROTICE



SEZNAM ŘEŠENÝCH LOKALIT ZMĚNOU Č. 1

(jsou vypsány pouze lokality týkající se VPS a VPO)

Lokalita Z1/1 - parc. č. 114/2, 114/6 (k.ú. Jarotice)

Vymezení plochy dopravní infrastruktury - místní komunikace DSm-N28 (784 m²) v zastavitelné ploše Z.JA.7.
Nová veřejně prospěšná stavba **VDt27**.

Lokalita Z1/8 - (k.ú. Mirotice)





Vymezení koridoru dopravní infrastruktury **K.DI.3** pro přemostění dálnice D4 (v šíři 50 m).
Nová veřejně prospěšná stavba **VD4**

Lokalita Z1/11b

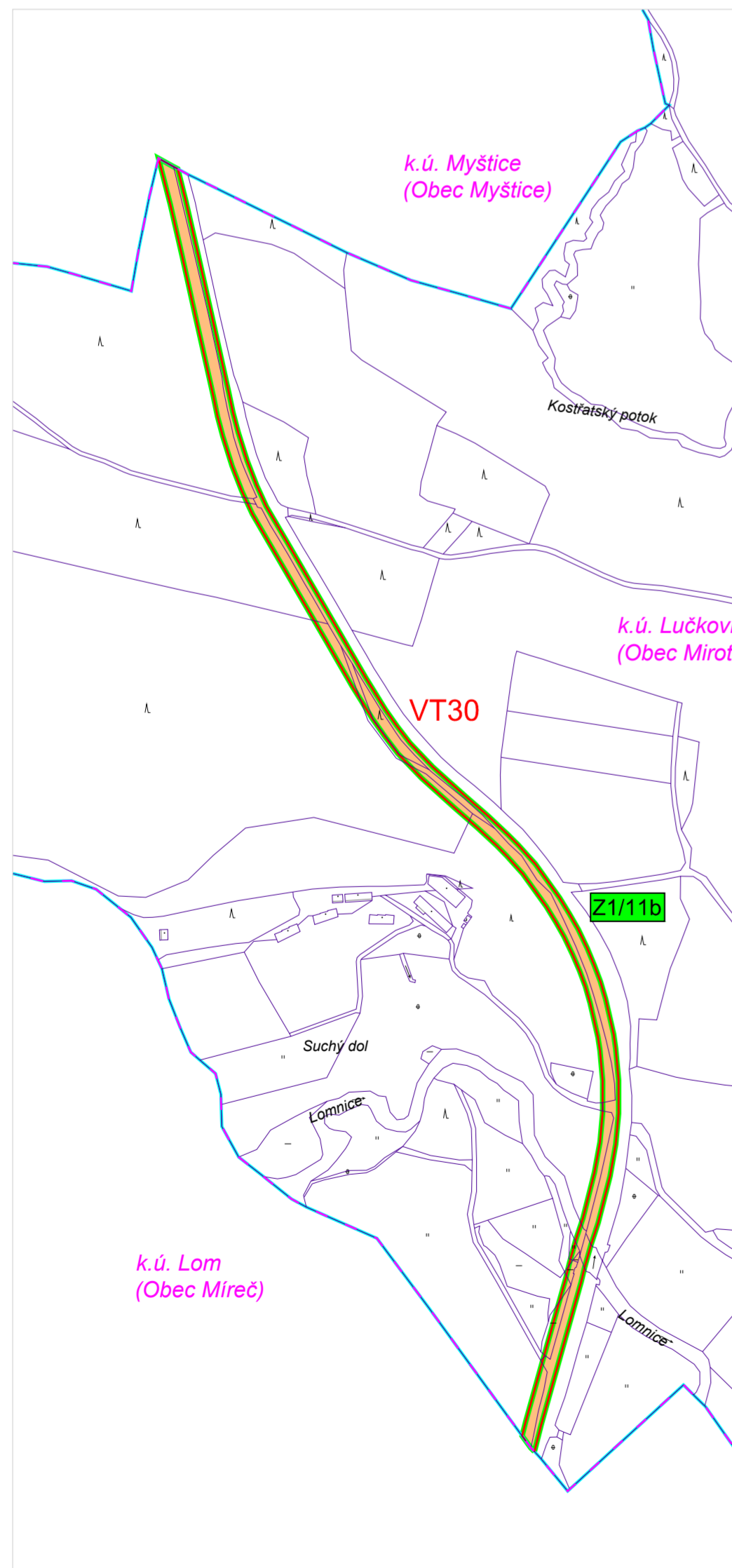
Vymezení koridoru **K.TI.17** pro přívodní vodovodní řad Lom - Myštice.
Nová veřejně prospěšná stavba **VT30**.

ZÁZNAM O ÚČINNOSTI	
Označení správního orgánu, který změnu územního plánu vydal:	Zastupitelstvo města Mirotice, dne 9. 3. 2022 pod č. usn. 17/22 písm. l)
Datum nabytí účinnosti změny územního plánu:	9. 4. 2022
Jméno a příjmení, funkce a podpis oprávněné úřední osoby pořizovatele:	
Martina Mikšíčková, starostka města	Ing. arch. Radek Boček, osoba zajišťující splnění kvalifikačních požadavků
Podpis a otisk úředního razítka:	Podpis a otisk úředního razítka:

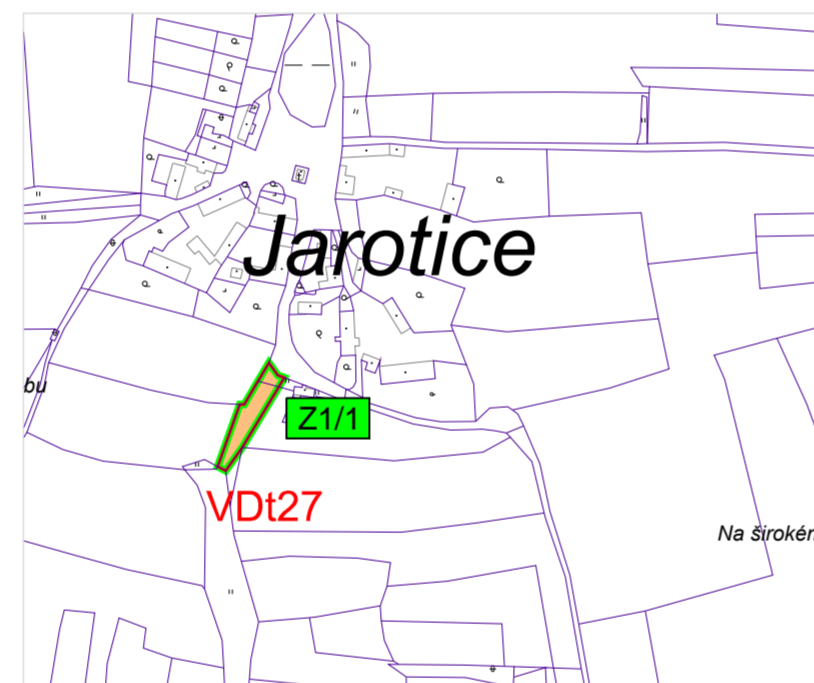
LEGENDA

-  hranice správního území
-  hranice katastrálního území
-  parcelní hranice
-  vymezení řešeného území změny č. 1 vč. označení (jsou zobrazeny pouze lokality týkající se VPS a VPO)

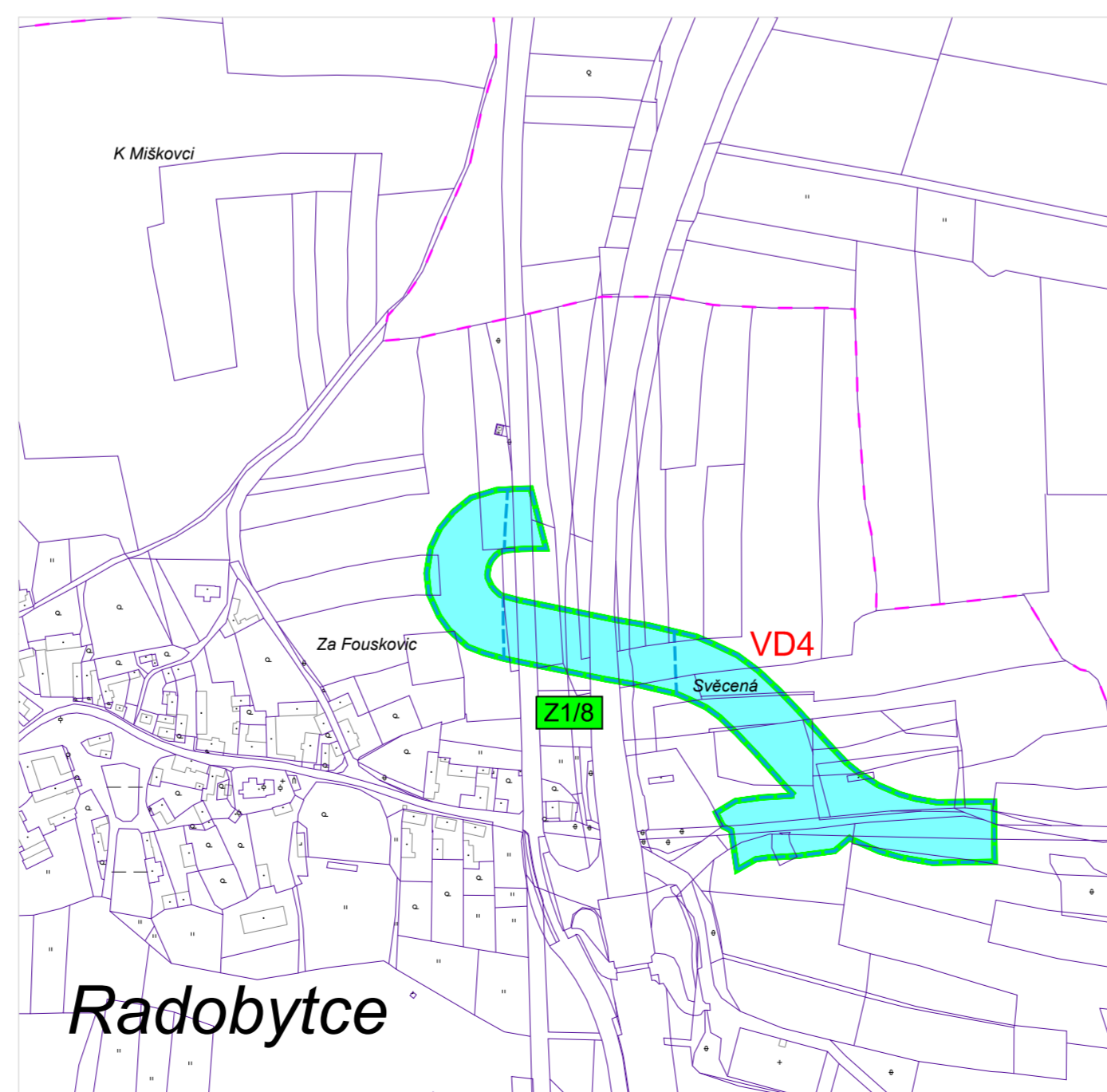
Lokalita Z1/11b






Lokalita Z1/1



Lokalita Z1/8



PLOCHY A KORIDORY POUZE S MOŽNOSTÍ VYVLASTNĚNÍ

-  dopravní a technická infrastruktura, kód a číslo plochy
-  dopravní infrastruktura, kód a číslo koridoru
-  technická infrastruktura, kód a číslo koridoru

VEŘEJNĚ PROSPĚŠNÉ STAVBY

Dopravní a technická infrastruktura

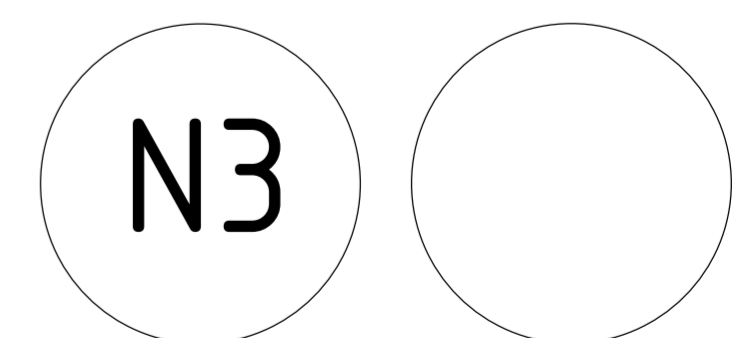
VDt27 Plocha pro komunikaci, chodníky a inženýrské sítě (DSm-N 28).

Dopravní infrastruktura

VD4 Přemostění dálnice D4 vč. souvisejících staveb (K.DI.3).

Technická infrastruktura

VT30 Přívodní vodovodní řad Lom - Myštice vč. souvisejících staveb (K.TI.17).



PARÉ

ZMĚNA Č. 1 ÚZEMNÍHO PLÁNU MIROTICE

VÝKRES VEŘEJNĚ PROSP. STAVEB, OPATŘENÍ A ASANACÍ

Pořizovatel	Město Mirotice, Ing. arch. Radek Boček
Schvalující orgán	Zastupitelstvo města Mirotice
Zpracovatel	Atelier M.A.A.T., s. r. o., IČ: 281 45 968
Zodpovědný projektant	Ing. arch. Martin Jirovský, Ph.D., MBA, DIS., ČKA 03 311
Datum: březen 2022	Fáze: Finální podoba
	M 1 : 5 000